

**NE RATEZ AUCUNE ANIMATION  
OU SÉANCE CINÉMA GRÂCE  
À L'AGENDA EN LIGNE.**

*The online calendar means  
you will never miss another  
show or a film at the cinema.*



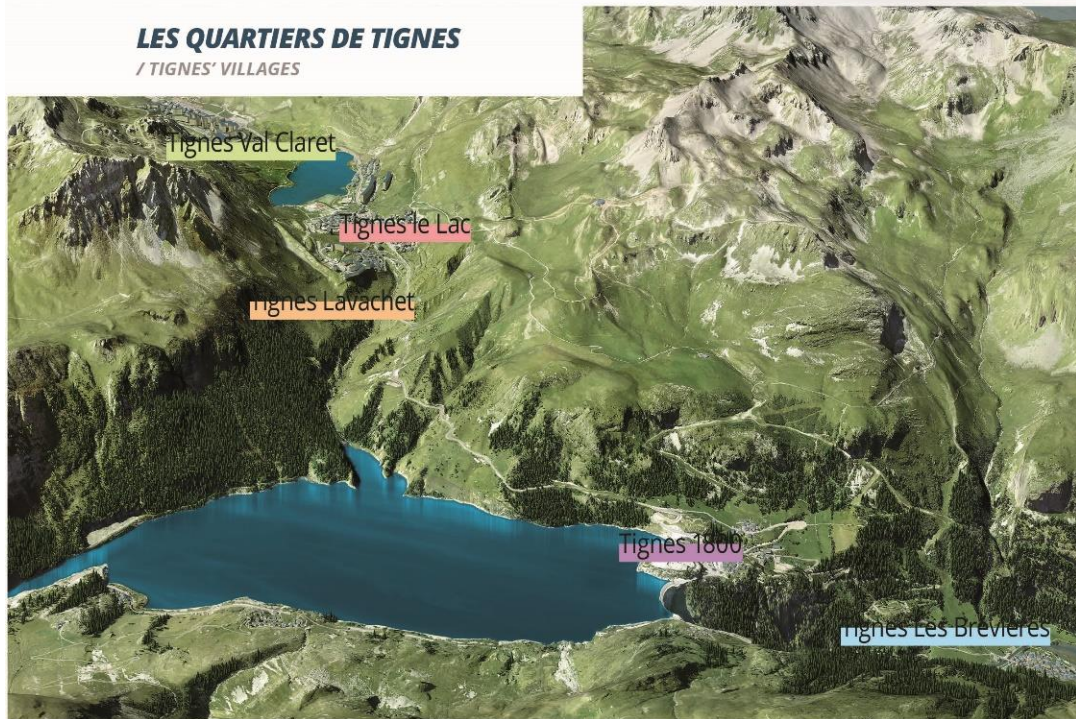
**Téléchargez la !**  
Download it!




**L'APPLICATION  
TIGNES**



### **LES QUARTIERS DE TIGNES** / TIGNES' VILLAGES



## BALADES EN FAMILLE



# TOUR DU LAC DES BRÈVIÈRES

## **La balade:**

Départ au dernier parking des Brévières, au niveau de la télécabine.

- Emprunter le petit pont en bois, puis suivre le canal dans le sens d'écoulement .
- Marcher en suivant le canal puis le lac jusqu'à atteindre l'écluse.
- A ce point, traverser puis reprendre la direction du village et du parking.

Il est possible d'observer différents animaux sur le lac. Vous croiserez sur votre chemin plusieurs petites cascades!



# BALADE À LA SASSIÈRE

## **La balade:**

Prenez la direction du Barrage de la Sassièrre en empruntant la piste 4\*4 à gauche du Lac. Une fois au barrage (+ - 1h pour un adulte), vous pouvez le traverser et revenir à votre point de départ par un petit sentier de l'autre côté.

Vous pourrez admirer différentes fleurs (ne pas cueillir !)

De très nombreuses marmottes sont présentes.

Avec de la chance, quelques chamois descendent en fin de journée et sont visibles. On peut même apercevoir le fameux gypaète.

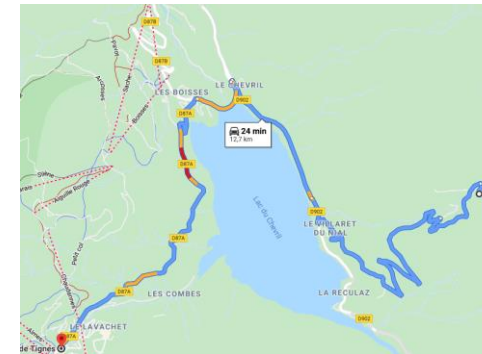
Une aire de bivouac est située au niveau du barrage de la Sassièrre ☺

## **Accès en voiture:**

En descendant de Tignes , traverser le barrage puis prendre la direction de Val d'Isère.

A la sortie du premier tunnel, prenez la route sur votre gauche et suivez la jusqu'au bout. \*Attention, route de montagne à lacets!

A l'arrivée, gardez-vous au parking du Saut.



**Très facile, accessible à toute la famille. La majorité (mais pas l'ensemble) du chemin est accessible avec une poussette.  
Temps estimé : 1h – 1h30**

**Facile, accessible à toute la famille. La partie piste 4\*4 est accessible avec une poussette à grosses roues.  
Temps estimé : 2h-3h A/R**

# LES RUISSEAUX DE LA DAILLE

## **La balade:**

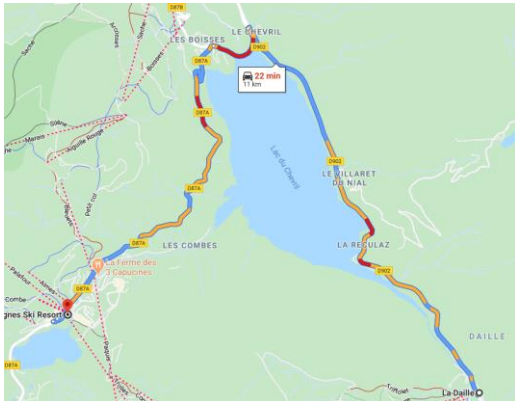
Prenez le chemin à gauche qui longe la rivière. Après environ 500 mètres, vous verrez de nombreux micro cours d'eau sur la droite. Vous pouvez les remonter, explorer, patauger, vous installer à l'ombre comme au soleil, observer les fourmilières,...

Attention, si vous construisez des « barrages », détruisez les en partant pour ne pas accentuer l'érosion de ce site !

Idéal pour un pique-nique en famille.

## **Accès en voiture:**

Rejoignez Val d'Isère – La Daille en voiture. Garez vous au deuxième rond point à droite au parking. Traversez le pont pour vous retrouver devant la télécabine de la Daille.



*Très facile, accessible à toute la famille. La majorité (mais pas l'ensemble) du chemin est accessible avec une poussette.  
Temps estimé : 30min – 1h A/R*

# DÉCOUVERTE DU BOIS DE LA LAYE

## **La balade:**

Le sentier commence au niveau du Bâtiment le Home Club (Lavachet).

Le sentier botanique regroupe de nombreuses plantes référencées. Il vous permet aussi de vous rendre à la résurgence de la cascade du Salin.

Le sentier du Bois de la Laye vous emmène à un point de vue magnifique sur le Lac du Chevril, le barrage et le massif du Mont Blanc. Il est accessible à partir de 4 ans jusqu'au point appelé « cimetière des moutons ».

Au-delà de ce point, la piste remonte jusqu'au point de vue. Il est alors possible de monter afin de rejoindre la Croix de Combes Folle. Cette partie du chemin est recommandée aux enfants à partir de 8ans.

## **Accessibilité:**

Il est possible de se rendre au point de départ de la balade en navette, à pied via la piste cyclable ou en voiture (parking couvert gratuit du Lavachet à proximité).



*Facile, accessible à toute la famille à partir de 4 ans pour le sentier botanique. Le chemin n'est pas accessible avec une poussette.  
Temps estimé : entre 30 min et 2h selon l'itinéraire choisi*

# BALADE DU MONAL

## **La balade:**

Départ du Hameau Chenal Dessous (1700m)

Empruntez la route qui monte au Chenal Dessus, puis au 2ème lacet, quittez la route pour prendre le chemin qui mène jusqu'au hameau La Combaz.

Après ce hameau, le chemin se situe sur la droite, jusqu'au pied des rochers, puis continuez jusqu'au village du Monal (1874m).

## **Accès en voiture:**

Descendre à Tignes 1800 (Les Boisses), puis prendre la direction de Bourg St Maurice.

Après le barrage, continuez sur 1,7 km, jusqu'au paravalanche des Pigettes.

Juste après le paravalanche, prendre la petite route sur la droite, direction Le Chenal.

Se stationner sur le parking du Chenal.



*Facile, accessible à toute la famille. Le chemin n'est pas accessible avec une poussette*

*Temps estimé : 1h30 – 2h A/R*

*Dénivelé: 174m*

# PIQUE-NIQUE SUR LES BALCONS DU GLATTIER

## **La balade:**

Départ de la Maison de Tignes le Lac.

Le sentier passe sous le télésiège des Almes via la piste 4\*4.

Le chemin bifurque ensuite à droite, sur un sentier en balcons.

Le sentier longe la montagne jusqu'à un magnifique point de vue, donnant à la fois sur la cascade du Salin et sur le lac du Chevril. Vous aurez peut être la chance de croiser des marmottes !

Des tables de pique-nique vous permettent de vous installer pour manger.

Pour une balade plus longue il est possible de continuer le sentier, vous rejoindrez alors Tignes 1850, aussi appelé « Boisses ».



*Facile, accessible à partir de 5 ans.*

*Temps estimé : 1h A/R*